

B. Des métropoles inégales et en mutation

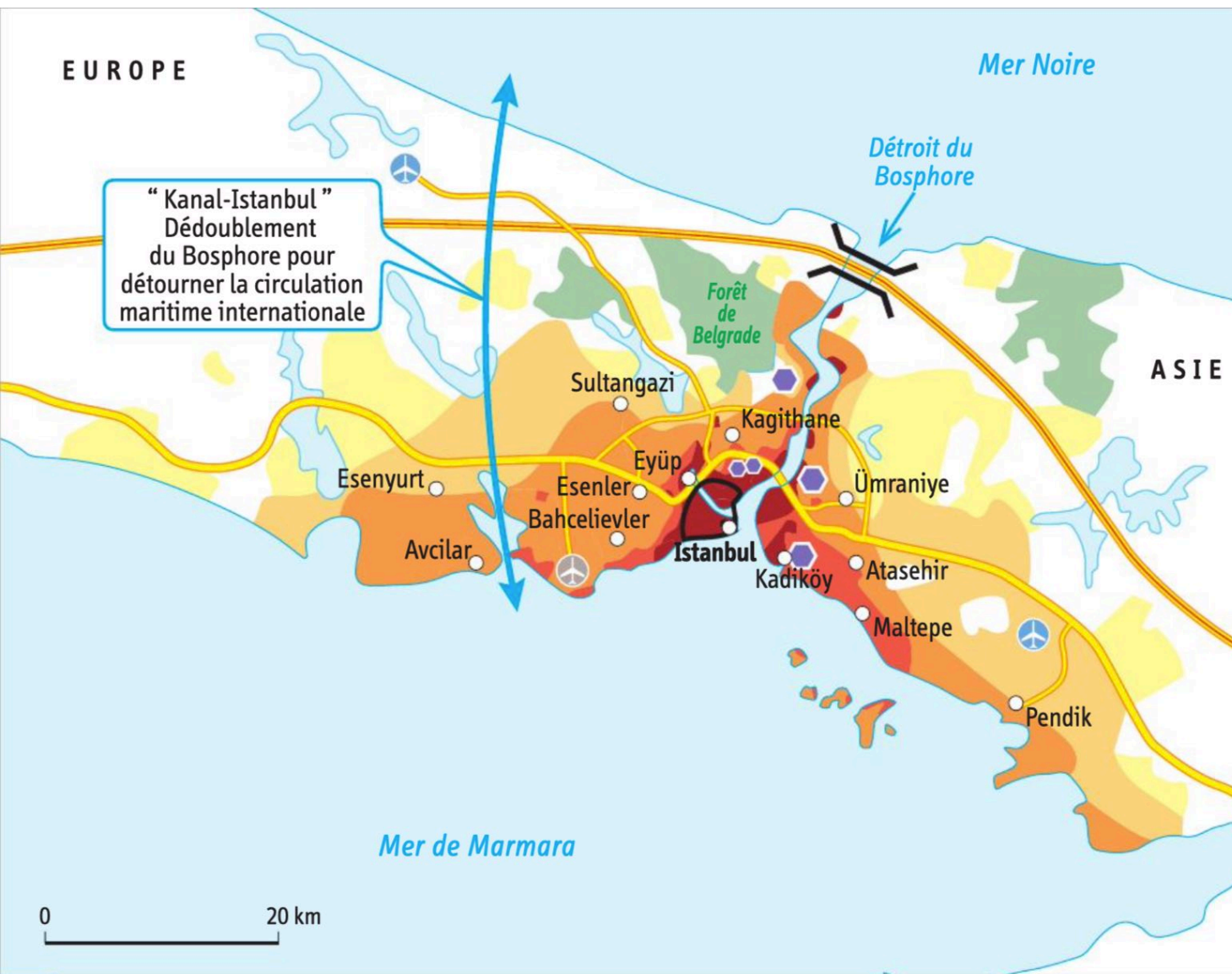


Dharavi à Mumbai

1) Des métropoles en recomposition



Chantier urbain en chine



“Kanal-Istanbul”
Dédoublage
du Bosphore pour
détourner la circulation
maritime internationale

1. Une croissance urbaine forte
Zones urbanisées

- avant 1920
- entre 1920 et 1950
- entre 1950 et 1990
- entre 1990 et 2000
- entre 2000 et 2018

2. Un carrefour d'envergure internationale

- autoroute transcontinentale
- nouvelle autoroute transcontinentale
- nouveau pont
- ✈ aéroport international
- ✈ ancien aéroport international
- ↔ canal en projet

3. Un pôle économique et touristique international

- centre historique et touristique
- nouveau quartier des affaires (CBD)

1 L'extension métropolitaine d'Istanbul

LES RECOMPOSITIONS DES ESPACES INTRA-MÉTROPOLITAINS

1. Processus d'étalement urbain et périurbanisation autour de la métropole





-  centre historique
-  ville-centre
-  commune de la première couronne périurbaine (banlieue)
-  périurbanisation et extension de l'aire métropolitaine
-  gentrification*

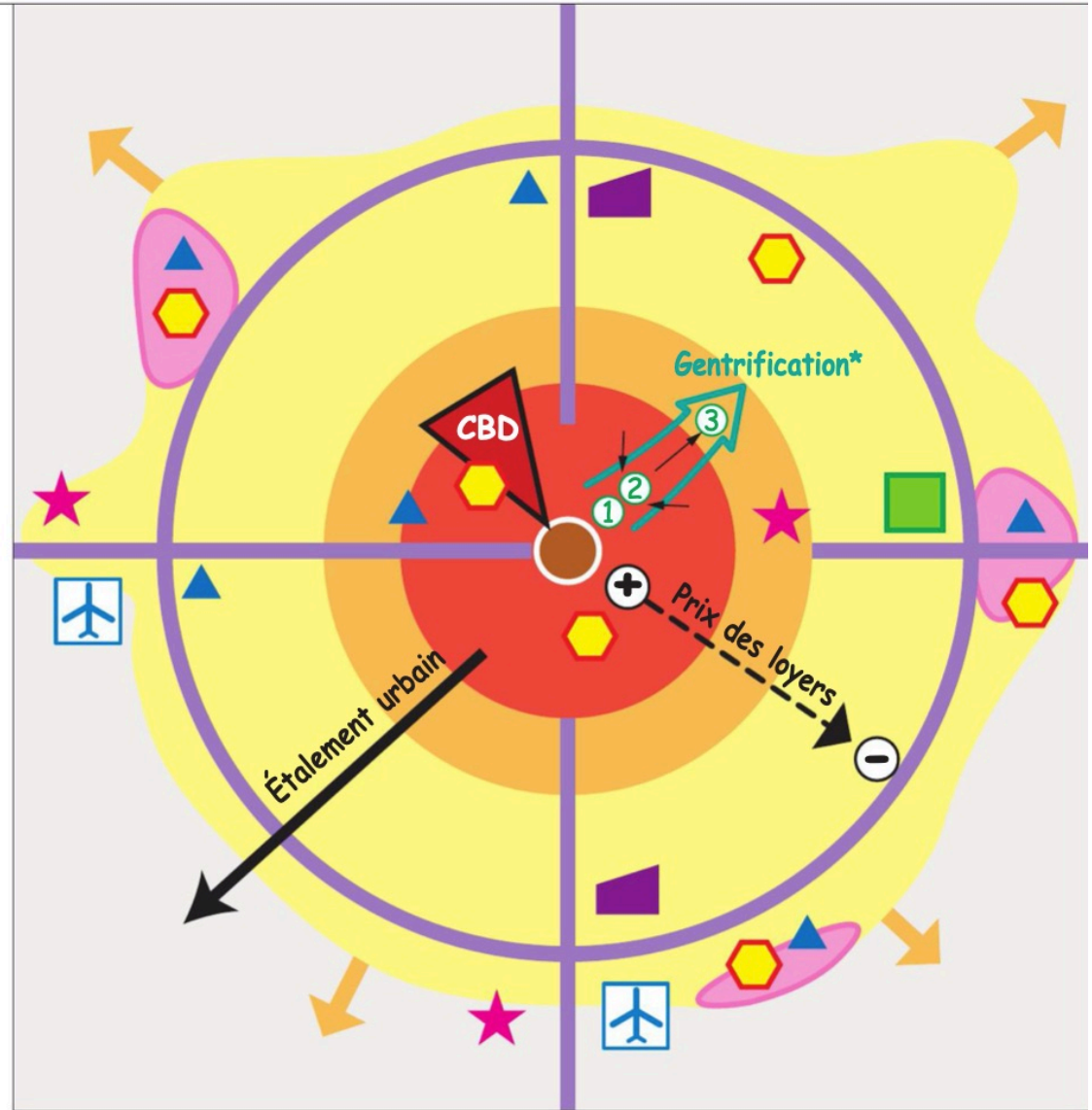
2. Fonctions des espaces périurbains et nouvelles centralités secondaires

a. Une grande diversité de fonctions

-  fonctions économiques et financières
-  fonctions industrielles
-  logistique
-  grand parc de loisirs
-  aéroport international

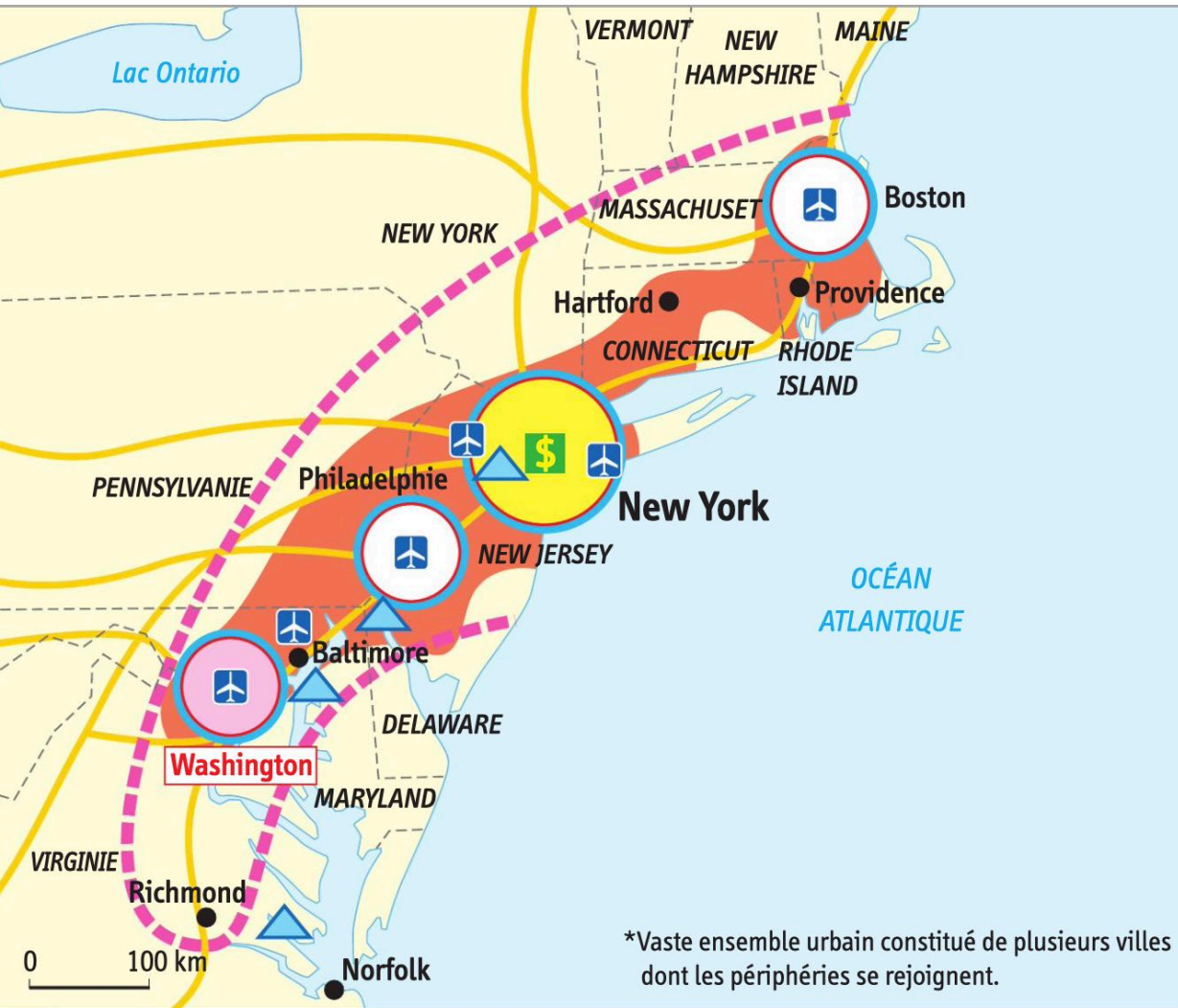
b. Des centralités secondaires

-  grandes zones commerciales
-  pôle de service, de recherche et universitaire
-  ville-lisière (*edge city*)
-  axes de communication



*Processus de gentrification

- ① ancien quartier bohème et créatif avec un prix du foncier modéré
-
- ② quartier qui devient attractif et arrivée de populations plus aisées
-
- ③ augmentation des loyers et départ des populations moins aisées



1. Des métropoles dans une immense conurbation*

- New York, ville globale
- Washington, ville mondiale
- métropole secondaire
- espace urbanisé en continu
- limite de la mégalopole

2. Un centre d'impulsion de la mondialisation

- \$ Wall Street, première bourse mondiale
- métropole comptant plus de 10 sièges sociaux de firmes transnationales (FTN) américaines

Washington capitale des États-Unis :
Maison Blanche et Pentagone

3. Des noeuds de transport

- principaux axes de communication
- ✈ aéroport international majeur
- ▲ grand port

*Vaste ensemble urbain constitué de plusieurs villes dont les périphéries se rejoignent.

1 La Boswash, mégalopole nord-américaine de Boston à Washington

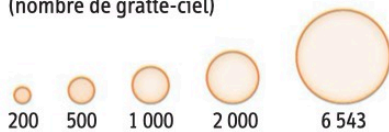
2) Les lieux emblématiques des métropoles



Manhattan à New York



Les gratte-ciel* dans le monde
(nombre de gratte-ciel)



*Un gratte-ciel est un bâtiment d'au moins 12 étages
ou d'au moins 35 mètres de hauteur.

BRÉSIL étude de cas du chapitre

Source : <http://skyscraperpage.com>, 2019.



Eurostar à Waterloo Station, Londres



4 Vers le développement de fonctions métropolitaines ?

Les deux tours bleues de la Banque nationale d'Égypte se dressent à côté des récents et luxueux hôtels St. Regis et Hilton, à proximité du quartier diplomatique et résidentiel aisé.



3 La cathédrale Saint-Basile, près du Kremlin, et le CBD de Moscou

Le centre de Moscou associe un riche patrimoine historique, facteur d'attractivité touristique, et des fonctions métropolitaines internationales, concentrées notamment dans son nouveau CBD Moskva-City, à 4 km du centre historique, auquel il est très bien relié. Lancée en 1995, sa construction est en cours d'achèvement. Il associe quartiers d'affaires, centres commerciaux et logements de standing.

3) Partout des métropoles qui se fragmentent



4 La fragmentation urbaine (quartier de Powai)

Etude de cas p24-27 « Mumbai : une métropole fragmentée »

Mumbai, une métropole émergente ?

Comment la métropolisation accentue-t-elle les inégalités ?

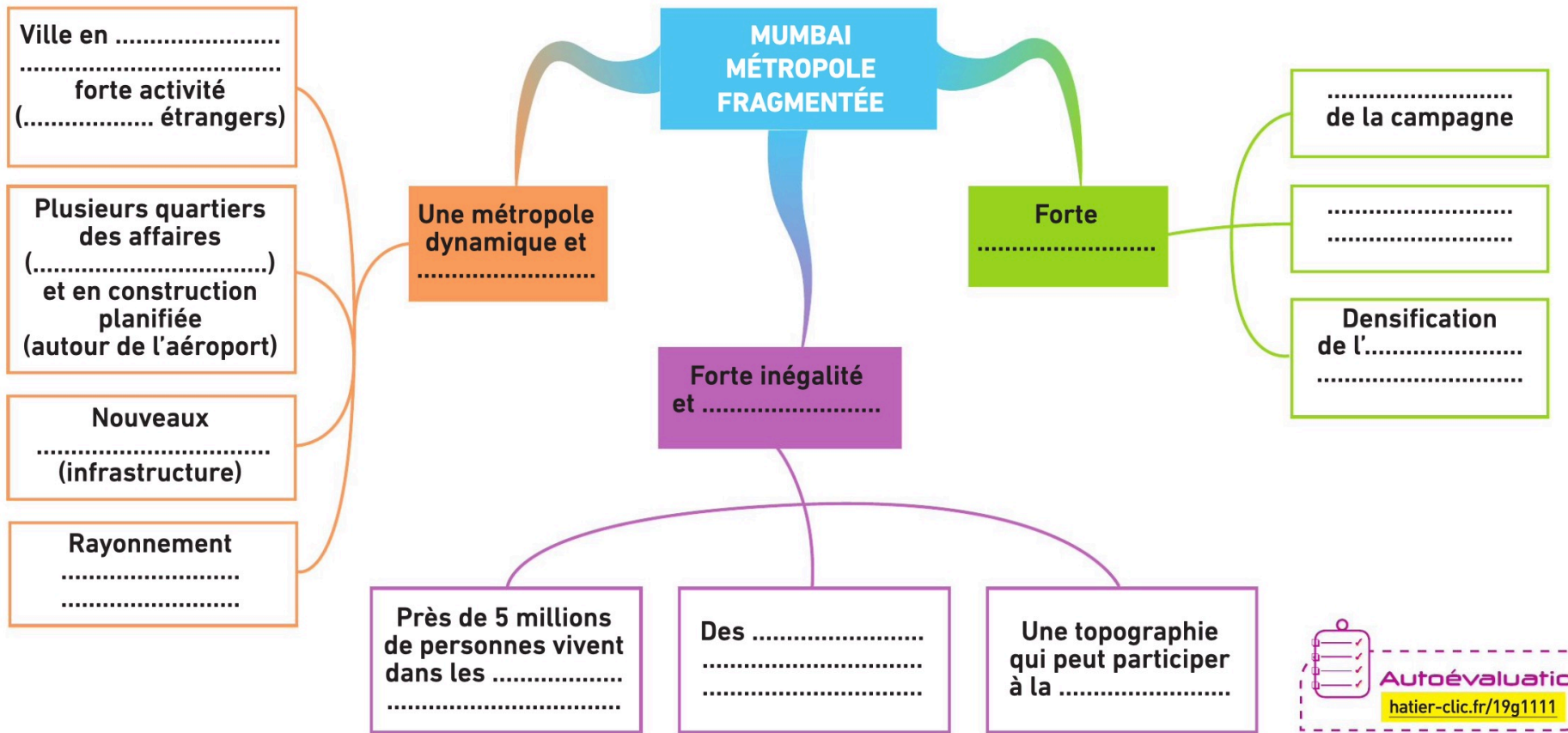
Organisation en trinôme

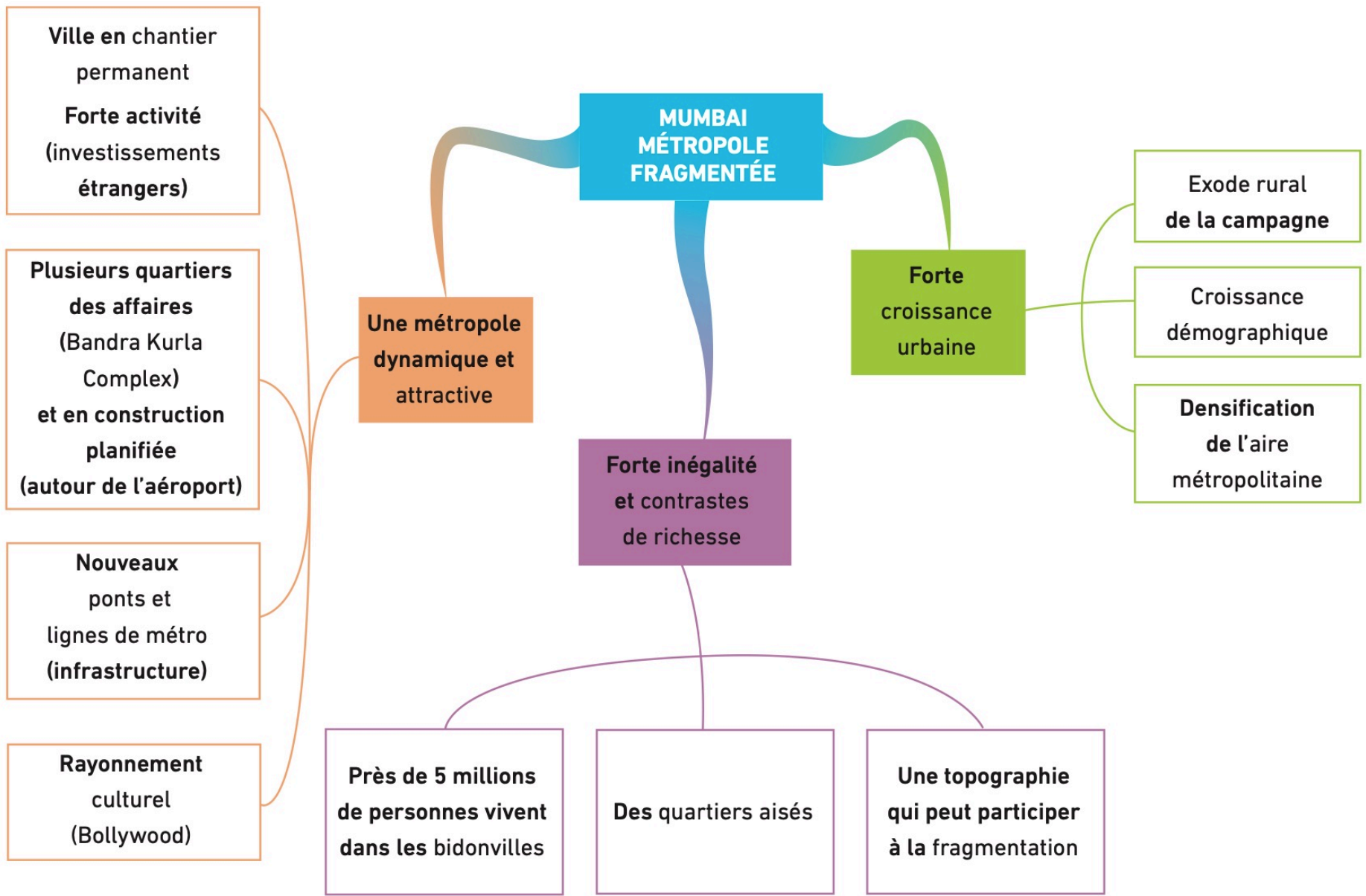
Travail individuel

- T1 répond aux questions 1 et 2 p25
- T2 répond aux questions 3 et 4 p25
- T3 répond aux questions 1, 2 et 3 p26

Travail collectif

- A tour de rôle, chaque membre du groupe présente ses réponses aux deux autres membres
- T1, T2 et T3 reproduisent et complètent collectivement la carte mentale de la page 27





**MUMBAI
MÉTROPOLE
FRAGMENTÉE**

**Une métropole
dynamique et
attractive**

**Forte
croissance
urbaine**

**Forte inégalité
et contrastes
de richesse**

**Ville en chantier
permanent
Forte activité
(investissements
étrangers)**

**Plusieurs quartiers
des affaires
(Bandra Kurla
Complex)
et en construction
planifiée
(autour de l'aéroport)**

**Nouveaux
ponts et
lignes de métro
(infrastructure)**

**Rayonnement
culturel
(Bollywood)**

**Exode rural
de la campagne**

**Croissance
démographique**

**Densification
de l'aire
métropolitaine**

**Près de 5 millions
de personnes vivent
dans les bidonvilles**

Des quartiers aisés

**Une topographie
qui peut participer
à la fragmentation**



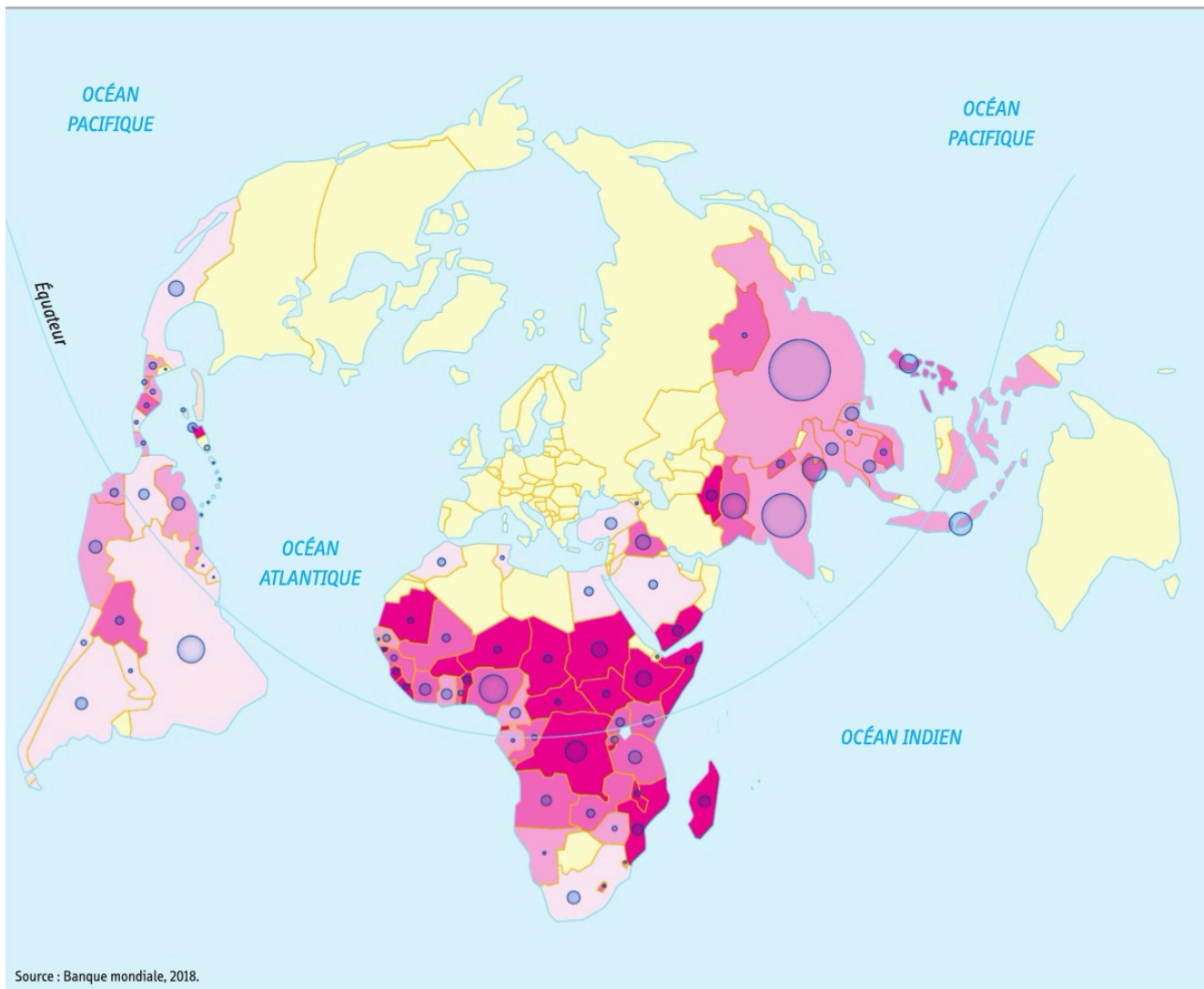
6

Une gated community, Pokrovsky Hills (Nord-Ouest de Moscou)

Les résidents de ce lotissement, fermé 24 heures sur 24, bénéficient d'un point d'eau privé, d'une crèche et d'un centre de services.



Bidonville et CBD de Makati au centre de Manille en 2017



La population urbaine vivant dans un bidonville en 2014

